Карта градостроительного зонирования сельского поселения Елшанка муниципального района Сергиевский Самарской области

Карта градостроительного зонирования села Мордовская Селитьба

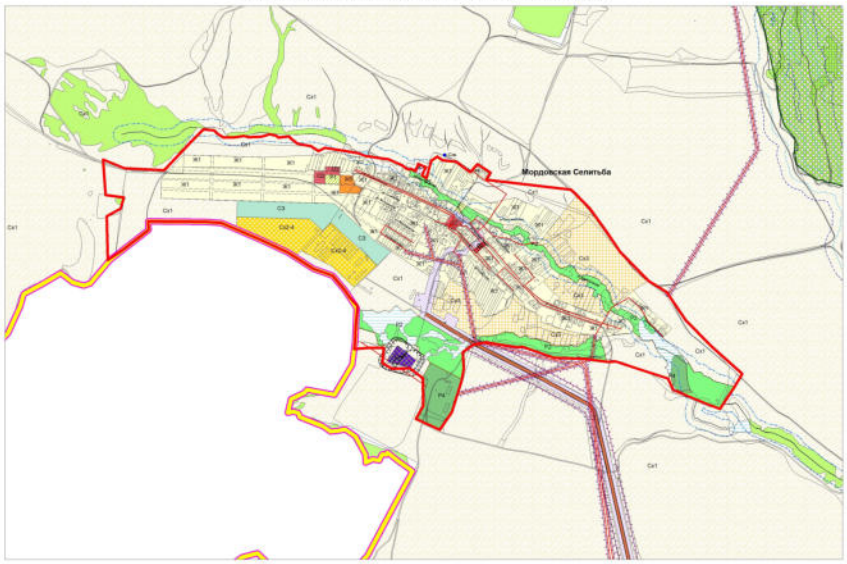

Карта градостроительного зонирования села Большая Чесноковка

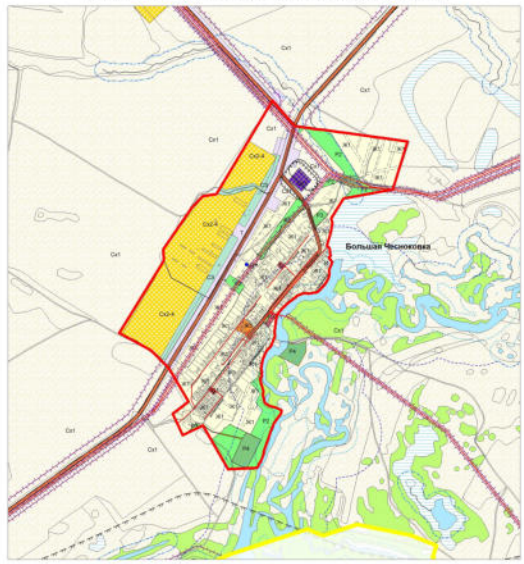

Карта градостроительного зонирования поселка Чемеричный

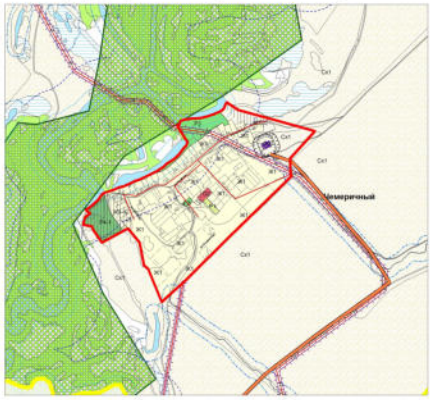

Карта градостроительного зонирования поселка Отрада

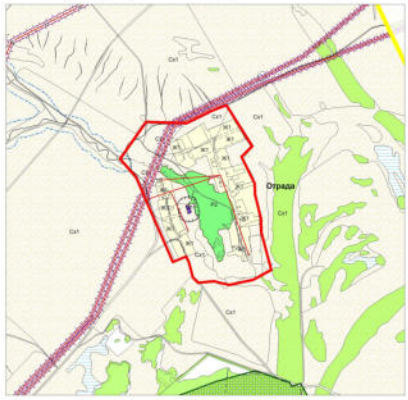

Карта градостроительного зонирования деревни Большие Печерки

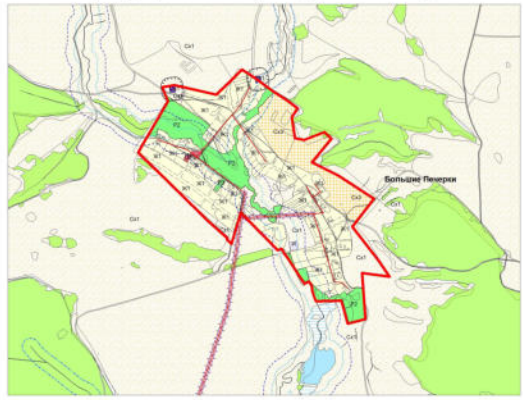

Карта градостроительного зонирования села Чекалино

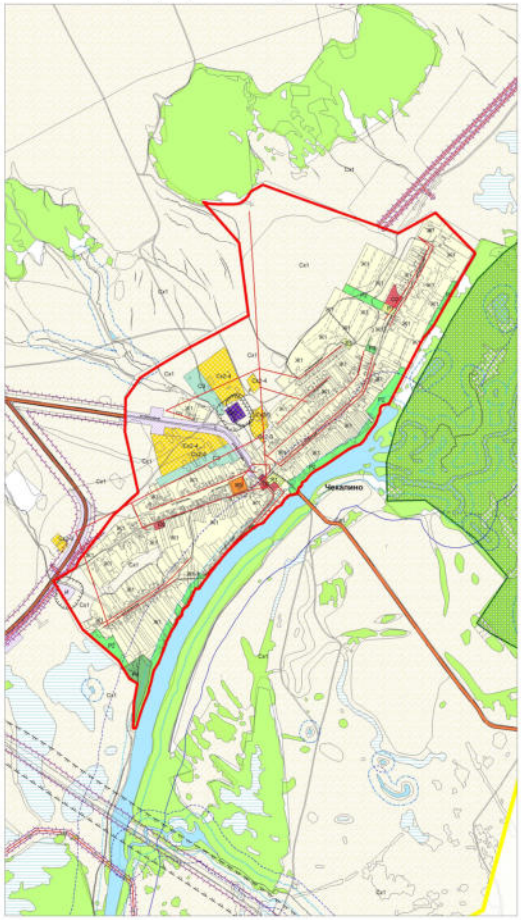

Карта градостроительного зонирования села Елшанка

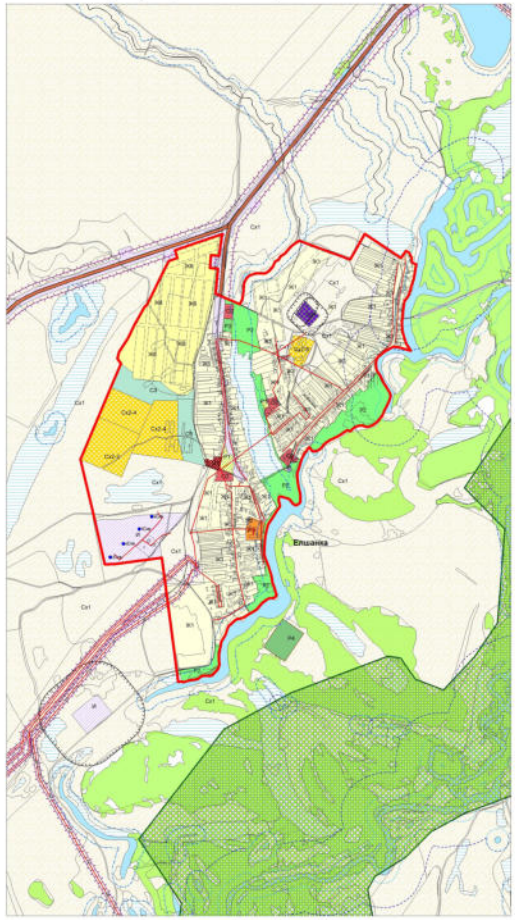

Условные обозначения

Территориальные границы

Границы муниципального района

Границы сельского поселения

Границы населенного пункта

Территории и объекты

Леса

Особо охраняемые природные территории:

Памятники природы

Поверхностные водные объекты:

Водоем (озеро, пруд, обводненный карьер, водохранилище)

Водоток (река, ручей, канал)

Болото

Объекты транспортной инфраструктуры:

Автомобильные дороги общего пользования регионального или межмуниципального значения

Зоны санитарного разрыва (ЗСР)

ЗСР 35 кВ

ЗСР

Территориальные зоны

Жилые зоны

Ж2 Зона застройки индивидуальными жилыми домами

Ж2-1 Подзона застройки индивидуальными жилыми домами

Ж3 Зона размещения объектов дошкольного и общего образования

Ж4 Зона комплексной застройки

Общественно-деловые зоны

О1 Зона делового, общественного и коммерческого назначения

О2 Зона размещения объектов социального и коммунально-бытового назначения

Зоны рекреационного назначения

Р1 Зона скверов, парков, бульваров

Р2 Зона естественного природного ландшафта

Р3 Зона отдыха, занятий физической культурой и спортом

Р4 Зона отдыха и туризма

Р4-1 Подзона отдыха и туризма

Зоны сельскохозяйственного использования

СХ1 Зона сельскохозяйственных угодий

СХ2 Зона, занятая объектами сельскохозяйственного назначения

СХ2-2 Подзона объектов сельскохозяйственного назначения II-V класса опасности

СХ2-3 Подзона объектов сельскохозяйственного назначения III-V класса опасности

СХ2-4 Подзона объектов сельскохозяйственного назначения IV-V класса опасности

СХ2-5 Подзона объектов сельскохозяйственного назначения V класса опасности

СХ3 Зона огородничества и садоводства

Производственные зоны

П1 Производственная зона

П1-1 Подзона производственных и коммунально-складских объектов III-V класса опасности

П2 Коммунально-складская зона

С3 Зона санитарно-защитного озеленения

Зоны инженерной и транспортной инфраструктур

Т Зона транспортной инфраструктуры

И Зона инженерной инфраструктуры

Зоны специального назначения

СН Зона специального назначения, связанная с захоронениями

Границы зон с особыми условиями использования территории

Санитарно-защитная зона

Санитарный разрыв (санитарная полоса отчуждения)

Охранная зона

Водоохранная зона

Прибрежная защитная полоса

Заказ: Муниципальный контракт №328/13 от 02.09.2013г.
Заказчик: Администрация муниципального района Сергиевский.
Исполнитель: ГУП Самарской области институт "ТеррИНПГражданпроект", 2013г.